



SEBASTIAN WASZKIEWICZ

ul. Generała Józefa Hallera 21/5
15-814 Białystok
NIP 542-222-05-60 REGON 362016615
tel. 509 258 108
e-mail: pinkroad@interia.eu

OBIEKT: Remont nawierzchni drogi gminnej
Nr 102637B Żarnowo – dr. Rezowa
od km rob. 0+000 do km rob. 3+268

INWESTOR: Gmina Augustów
ul. Mazurska 1C
16-300 Augustów

STADIUM: PROJEKT STAŁEJ ORGANIZACJI RUCHU

PROJEKTANT: mgr inż. Sebastian Waszkiewicz

mgr inż. Sebastian Waszkiewicz
Uprawnienia budowlane do kierowania robotami
budowlanymi bez ograniczeń w specjalności drogowej
Nr upraw. PDL/0107/OWOD/08

Czerwiec 2023 roku

Zawartość opracowania

1. Strona tytułowa
2. Karta uzgodnień
3. Plan orientacyjny - rys nr 1
4. Projekt zagospodarowania terenu – rys nr 2 i 3

KARTA UZGODNIENÍ

PROJEKT STAŁEJ ORGANIZACJI RUCHU

Remont nawierzchni drogi gminnej Nr 102637B Żarnowo – dr. Rezowa
od km rob. 0+000 do km rob. 3+268

Lp.	Data	Pieczęć Instytucji / Podpis / Uwagi
1.	30.06. 2023	<p>URZĄD GMINY AUGUSTÓW ul. Mazurska 1 C 16-300 Augustów</p> <p>WÓJT mgr inż. Zbigniew Buksiński</p> <p>Powiatowy Zarząd Dróg 16-300 Augustów, ul. Woj. Polskiego 54 tel. 87 643 54 20, fax 87 643 54 54 REGON 790675890, NIP 846-14-28-349</p> <p>PROJEKT organizacji ruchu opiniuję pozytywnie - negatywnie z następującymi warunkami: Data 30.06.2023</p> <p>DYREKTOR POWIATOWEGO ZARZĄDU DRÓG w Augustowie inż. Daniel Hiero</p> <p>Niniejszą stałą/tymczasową organizację ruchu ZATWIERDZAM w całości/w części a) bez zmian, b) ze zmianami lub uwagami:</p> <p>Nr ewidencyjny projektu organizacji ruchu 32.06.2023</p> <p>Termin wprowadzenia organizacji ruchu 30.06.2023</p> <p>Data 30.06.2023</p> <p>Z up. STAROSTY mgr Leszek Stanisław Cieślak p.o. NACZELNIKA WYDZIAŁU KOMUNIKACJI I TRANSPORTU</p>

OPIS TECHNICZNY

I. PODSTAWA OPRACOWANIA

- Zlecenie Inwestora,
- Rozporządzenie Ministra Infrastruktury oraz Spraw Wewnętrznych i Administracji z 31.07.2002r. w sprawie znaków i sygnałów na drogach,
- Rozporządzenie Ministra Infrastruktury z 03.07.2003r. w sprawie szczegółowych warunków technicznych dla znaków drogowych i sygnałów na drogach oraz urządzeń bezpieczeństwa ruchu drogowego i warunków ich umieszczania na drogach,
- Rozporządzenie Ministra Infrastruktury z 23.09.2003r. w sprawie szczegółowych warunków zarządzania ruchem na drogach oraz nadzoru nad tym zarządzaniem,
- Ustawa z dnia 20.06.1997r prawo o ruchu drogowym.

II. ZAKRES OPRACOWANIA

Opracowanie obejmuje projekt stałej organizacji ruchu w ramach remontu nawierzchni drogi gminnej Nr 102637B Żarnowo – dr. Rezowa od km rob. 0+000 do km rob. 3+268.

III. WARUNKI GEOMETRYCZNE

Opracowanie to jest realizowane w oparciu o projekt wykonawczy „Remont nawierzchni drogi gminnej Nr 102637B Żarnowo – dr. Rezowa od km rob. 0+000 do km rob. 3+268”.

IV. STAŁA ORGANIZACJA RUCHU

Projektowane oznakowanie pionowe jest dostosowane do przyjętych rozwiązań sytuacyjnych.

Szczegóły rozwiązań oraz lokalizacja oznakowania zostały przedstawione w części rysunkowej na projekcie zagospodarowania terenu.

Znaki pionowe istniejące zostały przedstawione jako czarno – białe zaś projektowane w formie kolorowej.

Do oznakowania należy zastosować znaki odblaskowe **I generacji** z grupy wielkości **małe oprócz** znaków:

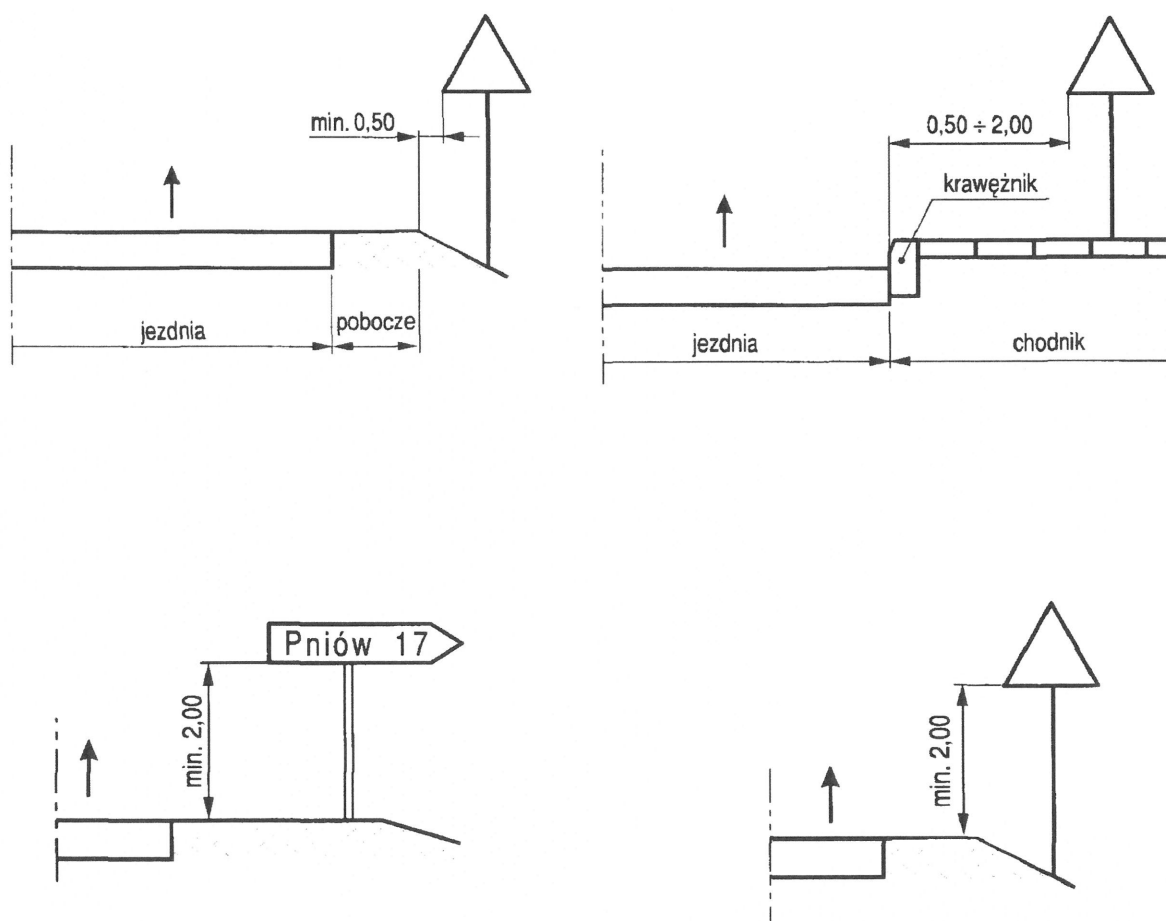
- B-20 - które muszą być **II generacji**, z grupy wielkości **średnie**,
- A-6a, A-6b, A-6c, A-7 i T-1 - które muszą być **I generacji**, z grupy wielkości **średnie**,

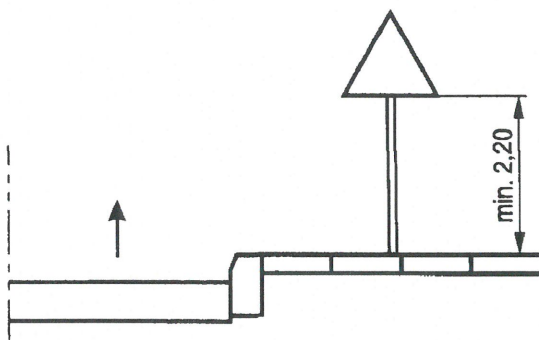
o symbolach, wymiarach i kolorystyce zgodnie z “Rozporządzeniem Ministra Infrastruktury z 03.07.2003r. w sprawie szczegółowych warunków technicznych dla znaków i sygnałów na drogach oraz urządzeń bezpieczeństwa ruchu drogowego i warunków ich umieszczania na drogach”.

Znaki drogowe ustawić na słupkach stalowych ocynkowanych \varnothing 60 mm, w odległości od 0,5 do 2,0 m od krawędzi jezdni, na wysokości 2,0 m (dół znaku od powierzchni terenu).

Lokalizacja znaków pionowych przedstawiona w części rysunkowej projektu jest orientacyjna i wynika z zastosowanej skali wydruku.

Znaki pionowe należy ustawić zgodnie z poniższymi przykładami:





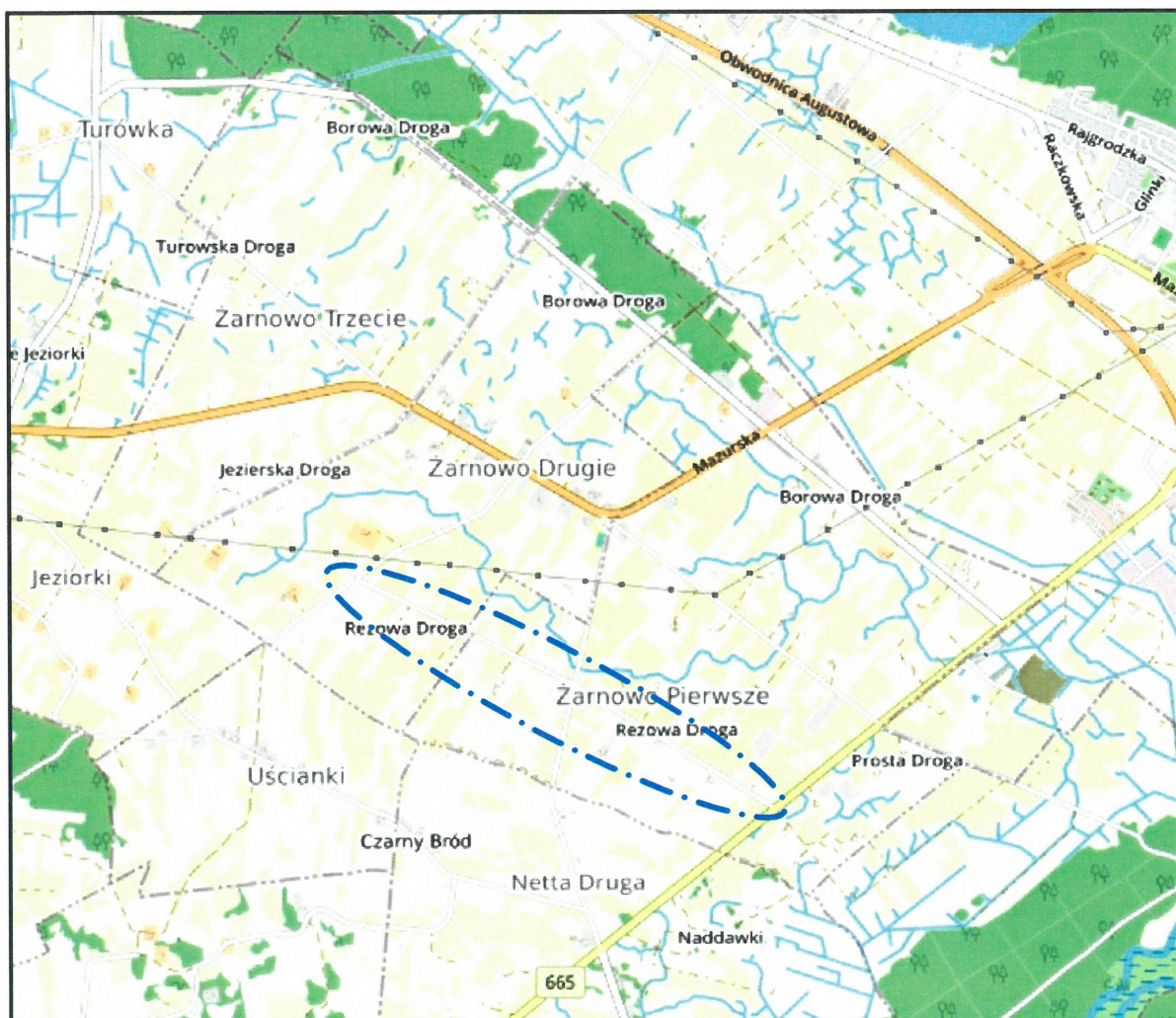
Umocowanie znaków do słupków powinno tworzyć konstrukcję zapewniającą jej stabilność, trwałość, widoczność i czytelność.

Przewidywany termin wprowadzenia stałej organizacji ruchu – listopad 2024 roku.

UWAGA!

Jednostka wprowadzająca organizację ruchu zawiadamia organ zarządzający ruchem, zarząd drogi oraz właściwego Komendanta Policji o terminie jej wprowadzenia, co najmniej 7 dni przed dniem wprowadzenia organizacji ruchu.

mgr inż. Sebastian Waszkiewicz
Uprawnienia budowlane do kierowania robotami
budowlanymi bez ograniczeń w specjalności drogowej
Nr upr. PDL/0107/DWOD/08



Zabrania się powielania rysunku oraz usuwania tabeli znamionowej rysunku (prawo autorskie) bez zgody PinkRoad			
		SEBASTIAN WASZKIEWICZ ul. Generała Józefa Hallera 21/5 15-814 Białystok NIP 542-222-05-60 REGON 362016615 tel. 509 258 108 e-mail: pinkroad@interia.eu	
		Rysunek nr: 1 Data: 06.2023	
S.O.R.	Nazwa rysunku: Plan orientacyjny Obiekt: Remont nawierzchni drogi gminnej Nr 102637B Żarnowo - dr. Rekowa od km rob. 0+000 do km rob. 3+268		
Skala: 1:20000			
BRANŻA DROGOWA			
Imię i nazwisko Projektant: mgr inż. Sebastian Waszkiewicz PDL/0107/OWOD/08		Podpis: <i>mgr inż. Sebastian Waszkiewicz</i> Upoważnienia budowlane do kierowania robotami budowlanymi bez ograniczeń w specjalności drogowej Nr upr. PDL/0107/OWOD/08	

